

**Szolnok Megyei Jogú Város Önkormányzata Polgármesterének
95/2020.(XII.8.) határozata**

**Szolnok Megyei Jogú Város Integrált Városfejlesztési Stratégiájának módosításáról szóló
246/2017.(IX.28.) közgyűlési határozat módosításáról**

Szolnok Megyei Jogú Város Polgármestere a veszélyhelyzet kihirdetéséről szóló 478/2020. (XI.3.) Korm. rendelet alapján a katasztrófavédelemről és a hozzá kapcsolódó egyes törvények módosításáról szóló 2011. évi CXXVIII. törvény 46.§ (4) bekezdésében foglalt jogkörében, Szolnok Megyei Jogú Város Közgyűlésének a Magyarország helyi önkormányzatairól szóló 2011. évi CLXXXIX. törvény 13. § (1) bekezdésében és az épített környezet alakításáról és védelméről szóló 1997. évi LXXVIII. törvény 6. § (1) bekezdésében meghatározott feladatkörében eljárva az alábbi határozatot hozza:

1) A Szolnok Megyei Jogú Város Integrált Városfejlesztési Stratégiájának módosításáról szóló 246/2017.(IX.28.) sz. közgyűlési határozat (továbbiakban: IVS) 2. sz. mellékletének „1. Középtávú célok és azok összefüggései” fejezet „1.2 Területi fejlesztési célok bemutatása” alfejezet „b) Városrészenkénti középtávú fejlesztési célok” pont „NYUGATI VÁROSRESZ” alpontja

a) első táblázata a következő szövegrésszel egészül ki:
„-- Az Abonyi úti új gazdasági terület kiépítése megindult.”,

b) V1. Népeségmegtartó képesség javítása a városi kötődés erősítése, ifjúságpolitika átfogó stratégiai célja, V1/1 A foglalkoztatási lehetőségek bővítése stratégiai rész célja, Gazdasági területek bővítése lehetséges intézkedési csoportja a következő lehetséges projekttel egészül ki:
„-- Az Abonyi úti új gazdasági terület kiépítése”,

c) „NYUGATI VÁROSRESZ projektjeinek-gyűjteménye – az átfedések figyelembevételével” című táblázata a „-- a volt Thököly úti laktanya területének nagy részén gazdasági funkciók letelepítése” sor alatt a következő sorral egészül ki:

„-- az Abonyi út melletti mezőgazdasági területeken gazdasági terület kialakítása”.

2) Az IVS 2. sz. mellékletének „1. Középtávú célok és azok összefüggései” fejezet „1.2 Területi fejlesztési célok bemutatása” alfejezet „b) Városrészenkénti középtávú fejlesztési célok” pont „Szolnok beépítésre nem szánt külterületének fejlesztési céljai” alpontja

a) az „V2. Esélyegyenlőség javítása” átfogó stratégiai célt követően a következő átfogó stratégiai céllal egészül ki:

”

V3. Munkahelyteremtés és a gazdaság versenyképességének növelése	
A továbbiakban kezelendő problémák a gazdasági versenyképesség növelésében: -- külterületeken a napenergia hasznosítása jelentős potenciális versenyképességet növelő erő lehet.	
Fejlesztési cél: -- az alacsony termőképességi potenciállal rendelkező mezőgazdasági területek napenergia célú hasznosítása.	
V3/3 A gazdasági infrastruktúra fejlesztése	
Energia termelés fejlesztése	
-- Az M4 autópályától északra naperőmű-park létesítése	
A tervezett beavatkozás eredményeként 2020-ra: -- az alacsony termőképességi potenciállal rendelkező mezőgazdasági területek egy része a napenergia hasznosítással a helyi gazdaság versenyképességét javítani fogja.	

”

b) „A KÜLTERÜLET BEÉPÍTÉSRE NEM SZÁNT TERÜLETEIRE ESŐ projektek-gyűjteménye – az átfedések figyelembevételével” című táblázata a következő sorral egészül ki:

„-- külterületi naperőmű-park létesítése az északi közigazgatási terület és a tervezett M4 autópálya nyomvonala közötti területen”.

3) Az IVS 2. sz. mellékletének „2. A megvalósítást szolgáló beavatkozások” fejezet „2.1 Akcióterületek kijelölése, a kijelölés és lehatárolás indoklásával” alfejezet „Az akcióterületek jelölése a hosszú távú fejlesztési koncepcióban jelölt közlekedési hálózattal” ábrája helyébe a határozat 1. melléklete lép.

4) Az IVS 2. sz. mellékletének „2. A megvalósítást szolgáló beavatkozások” fejezet „2.2 Az egyes akcióterületeken a megvalósításra kerülő fejlesztések összefoglaló bemutatása, a fejlesztések ütemezése, vázlatos pénzügyi terve” alfejezet „2.2.5 Nyugati városrész akcióterületei” pont „Ny2 jelű Pletykafalu akcióterülete” alpontja

a) címe helyébe a következő rendelkezés lép:

„Ny2 jelű Abonyi út - Pletykafalu akcióterülete”

b) „Az akcióterületi fejlesztés az alábbi *átfogó stratégiai fejlesztési célokat* szolgálja:” című felsorolása a következő szövegrésszel egészül ki:

„-- az Abonyi út mellett új gazdasági területek kijelölése;

-- az új gazdasági területek miatt klímajavító erdősítés”

c) „A fejlesztések *konkrét céljai*:” című felsorolása a következő szövegrésszel egészül ki:

„-- új munkahelyek létesítése.”

d)

”

<i>Feladatcsoportok</i>	<i>projektek</i>	<i>output indikátor (kapacitás)</i>	<i>megvalósítás időszaka</i>	<i>költség igény, becsléssel MFt (nettó)</i>	<i>finanszírozási forrás</i>
-------------------------	------------------	-------------------------------------	------------------------------	----------------------------------------------	------------------------------

”

fejlécű táblázata a következő táblázati sorokkal egészül ki:

NY2/6	Új gazdasági terület terület-előkészítése	1	Az Abonyi úttól északra gazdasági terület kiépítése	62 ha kiterjedésű	2019-2020	600	egyéb forrás
		2	A gazdasági terület körüli erdősítés végrehajtása	37 ha	2020	15	egyéb forrás

”

e) „NY2 jelű Pletykafalu akcióterülete Projektjeinek helyszínei” ábrája címe helyébe a következő cím lép:

„NY2/1 jelű Pletykafalu akcióterülete projektjeinek helyszínei”

f) a „NY2/1 jelű Pletykafalu akcióterülete projektjeinek helyszínei” ábrát követően a határozat 2. mellékletével egészül ki.

5) Az IVS 2. sz. mellékletének „2. A megvalósítást szolgáló beavatkozások” fejezet „2.2 Az egyes akcióterületeken a megvalósításra kerülő fejlesztések összefoglaló bemutatása, a fejlesztések ütemezése, vázlatos pénzügyi terve” alfejezet „2.2.7 Kertvárosi, Szandaszőlősi, Alcsi-szigeti városrészek akcióterületei” pont „K2 jelű Alcsi-sziget akcióterülete” alpontja

a)

”

<i>Feladatcsoportok</i>	<i>projektek</i>	<i>output indikátor (kapacitás)</i>	<i>megvalósítás időszaka</i>	<i>költség igény, becsléssel MFt (nettó)</i>	<i>finanszírozási forrás</i>
-------------------------	------------------	-------------------------------------	------------------------------	----------------------------------------------	------------------------------

”

fejlécű táblázatának a „K2/2 Alcsi Holt-Tisza rekreációs program és zöldfelület fejlesztés” feladatcsoportjához kapcsolódó táblázati sorai az alábbi sorokkal egészülnek ki:

”

	7	rekreációs szálloda létesítése				egyéb forrás
	8.	kemping létesítése				TOP 6 egyéb forrás
	9	ideiglenes parkoló terület létesítése				TOP 6 egyéb forrás

”

b) „K2 jelű Alcsi-sziget akcióterületén a projekt helyszínek” ábrája helyébe a határozat 3. melléklete lép.

6) Az IVS 2. sz. mellékletének „2. A megvalósítást szolgáló beavatkozások” fejezet „2.3. Az akcióterületeken kívül végrehajtandó fejlesztések” alfejezet „2.3.1 Külterületeken végrehajtandó nem akcióterületekhez kapcsolódó projektek” pont

a)

”

<i>Feladatcsoportok</i>	<i>projektek</i>	<i>output indikátor (kapacitás)</i>	<i>megvalósítás időszaka</i>	<i>költség igény, becsléssel MFt (nettó)</i>	<i>finanszírozási forrás</i>
-------------------------	------------------	-------------------------------------	------------------------------	----------------------------------------------	------------------------------

”

fejlécű táblázata a következő táblázati sorral egészül ki:

”

KÜ9	Napenergia hasznosítás kedvezőtlen termőképességi mezőgazdasági területeken	1	Napelem-park létesítése a tervezett M4 autópályától északra		2020	egyéb
-----	-----------------------------------------------------------------------------	---	-------------------------------------------------------------	--	------	-------

”

b) „Külterületen végrehajtandó akcióterületekhez nem kapcsolódó projektek helyszínei” ábrája helyébe a határozat 4. melléklete lép.

7) Az IVS 2. sz. mellékletének „2. A megvalósítást szolgáló beavatkozások” fejezet „2.4 A TOP 6 ÉS AZ MVP KERETÉBEN KÉSZÜLŐ PROJEKTEK ÜTEMEZÉSE” alfejezet

”

Projekt megnevezése	évek						
	2014	2015	2016	2017	2018	2019	2020

”
fejlécű táblázatának „K2 ALCSI-SZIGET AKCIÓTERÜLET” táblázatrésze helyébe a következő táblázat lép:

”

K2 ALCSI-SZIGET AKCIÓTERÜLET							
-- A Tisza rekreációs terület fejlesztése							
-- rekreációs szálloda, kemping, időszakos parkoló							

”

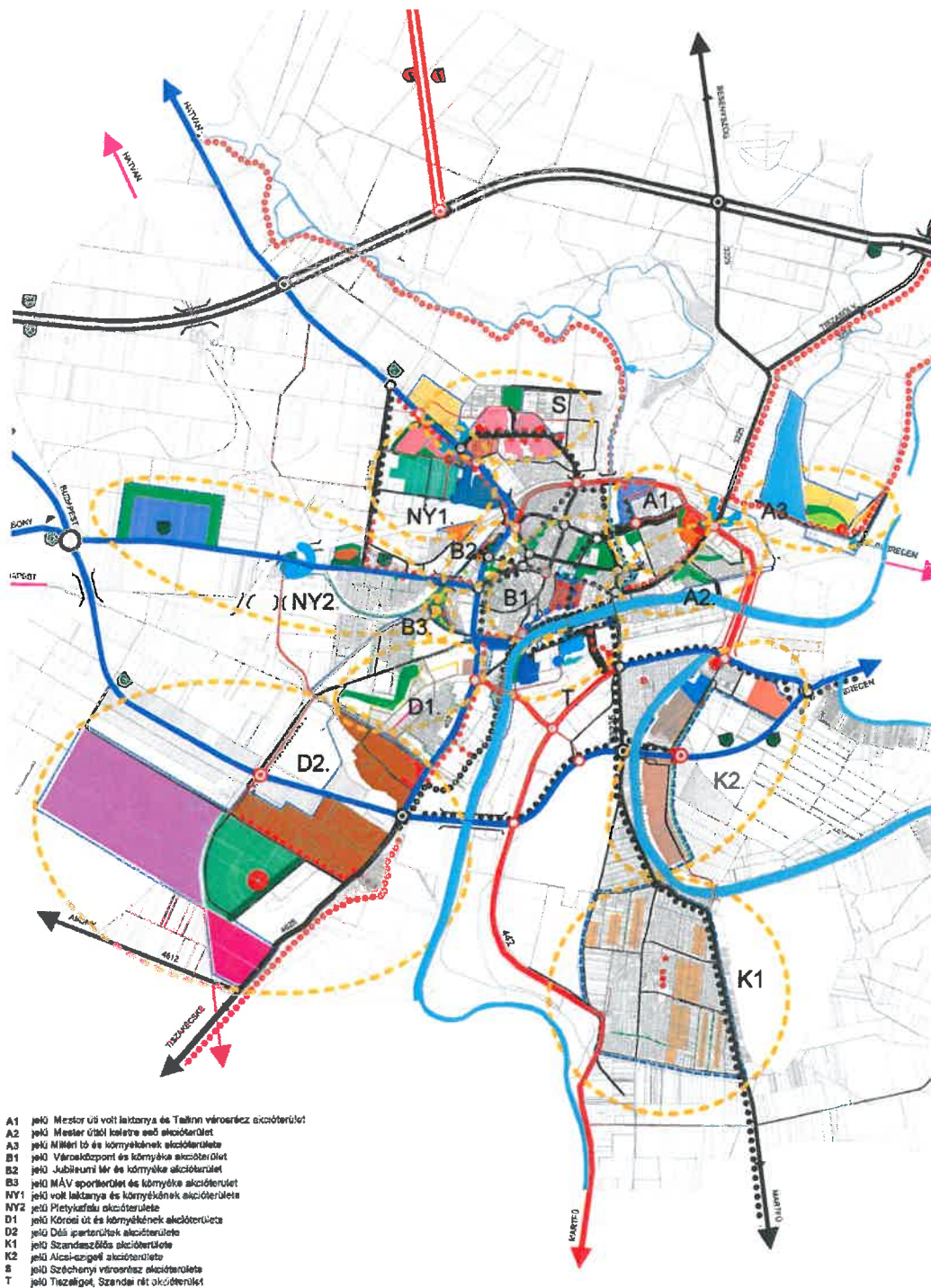
8) Jelen határozat rendelkezései - Szolnok Megyei Jogú Város Polgármester általi elfogadásával - a hatályos IVS-be beépülnek.

Értesülnek: Szalay Ferenc polgármester
Fejér Andor alpolgármester
Györfi Mihály alpolgármester
Miskolczi László alpolgármester
Dr. Sebestyén Ildikó jegyző
Dr. Rácz Andrea aljegyző
Polgármesteri Hivatal Igazgatóságai
önkormányzati főépítész

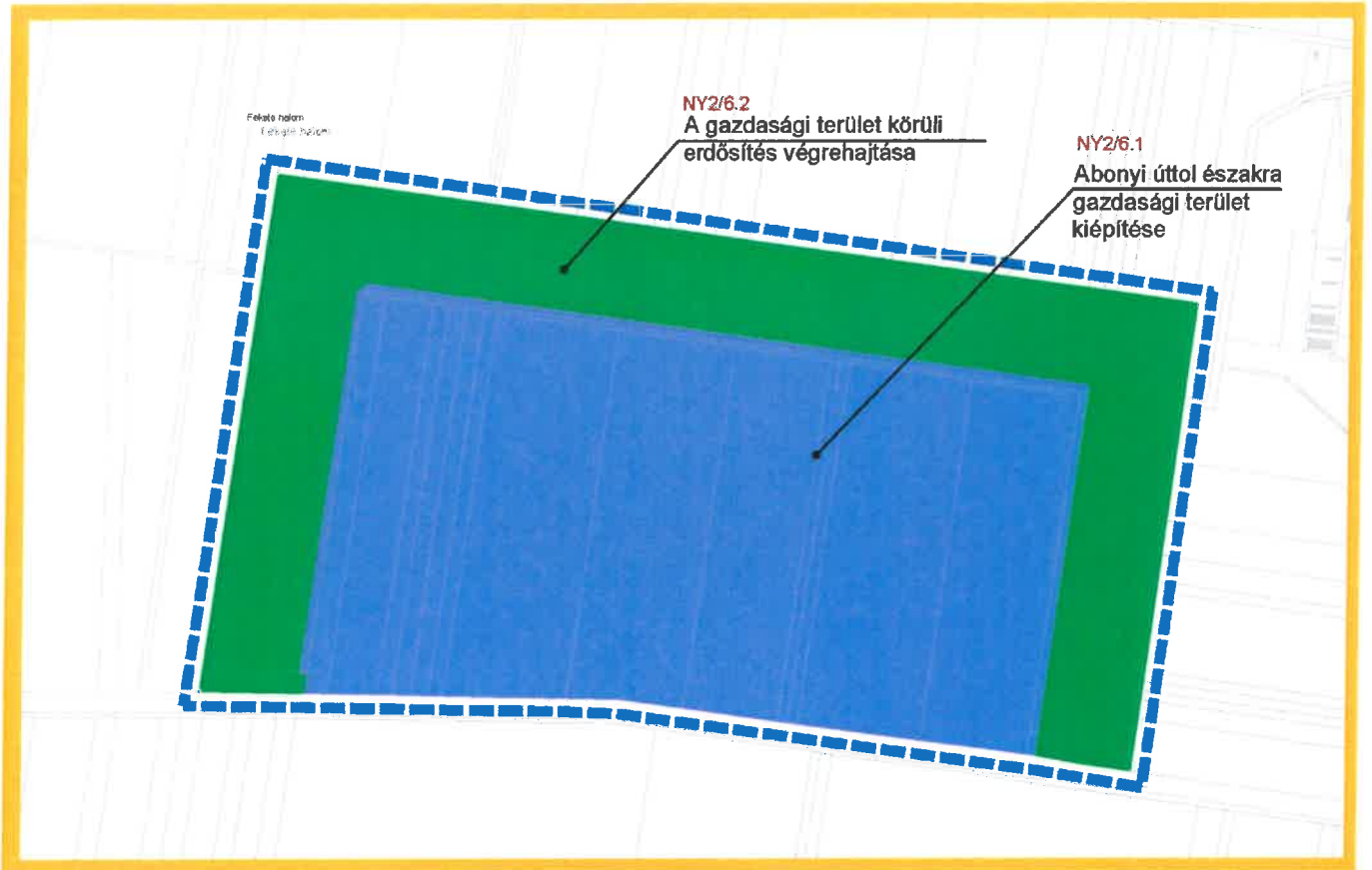


1. melléklet Szolnok Megyei Jogú Város Önkormányzata Polgármesterének 95/2020.(XII.8.) határozatához

Az akcióterületek jelölése, a hosszú távú fejlesztési koncepcióban jelölt közlekedési hálózattal

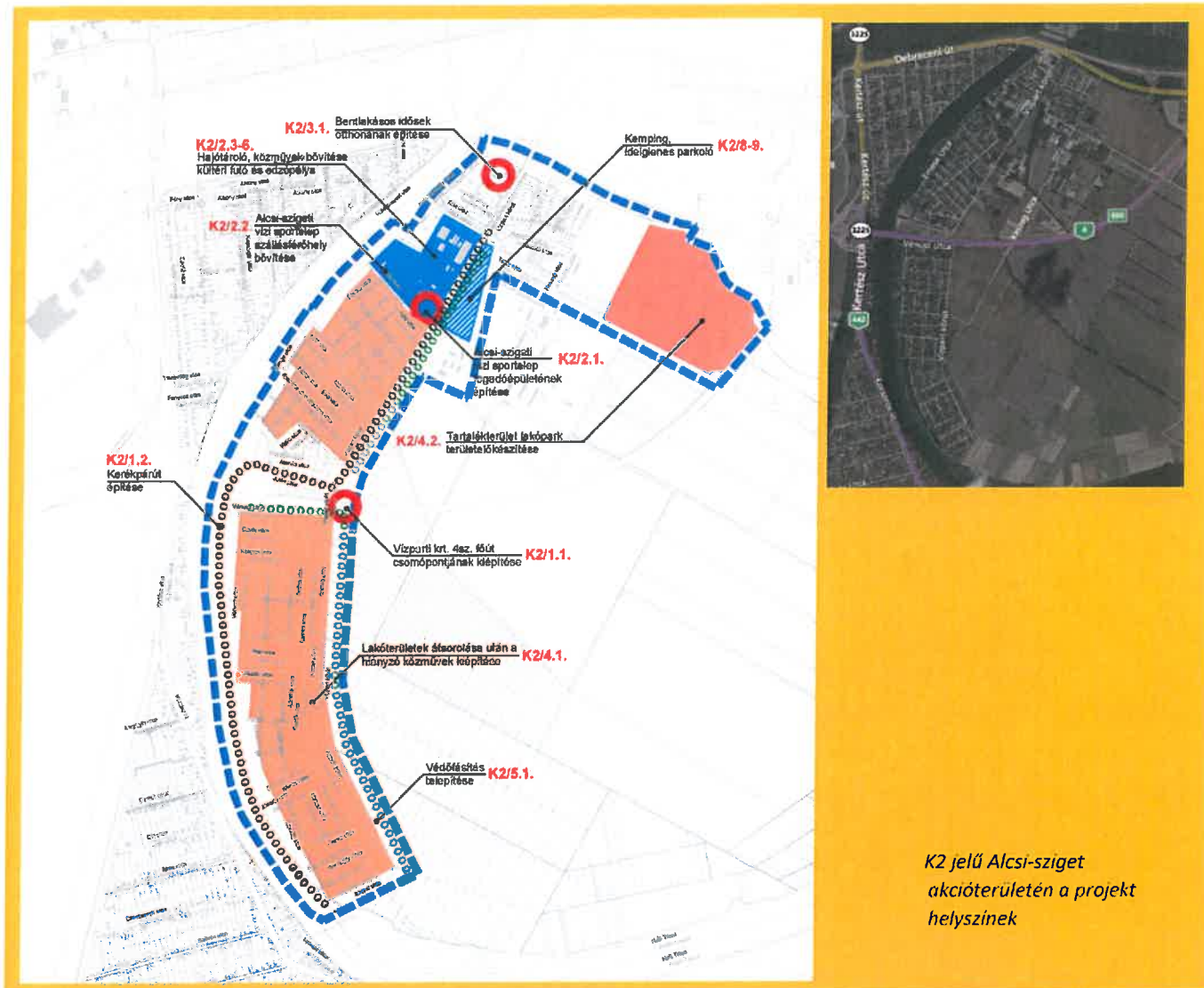


2. melléklet Szolnok Megyei Jogú Város Önkormányzata Polgármesterének
95/2020.(XII.8.) határozatához



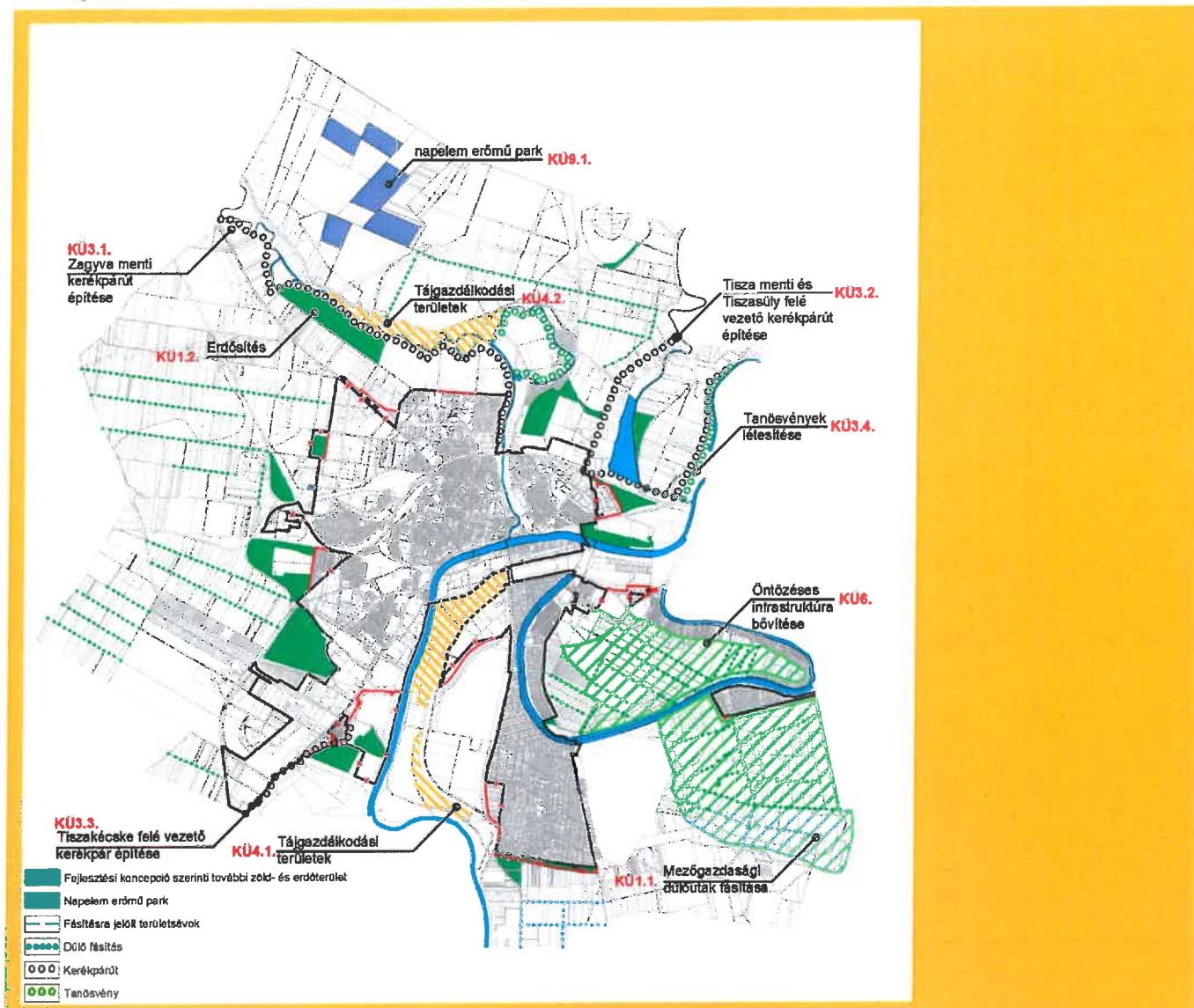
NY2/6 jelű Abonyi út melletti gazdasági terület projektjének helyszíne

3. melléklet Szolnok Megyei Jogú Város Önkormányzata Polgármesterének 95/2020.(XII.8.) határozatához



K2 jelű Alcsi-sziget
akcióterületén a projekt
helyszínek

4. melléklet Szolnok Megyei Jogú Város Önkormányzata Polgármesterének
95/2020.(XII.8.) határozatához



Külterületen végrehajtandó akcióterületekhez nem kapcsolódó projektek helyszínei